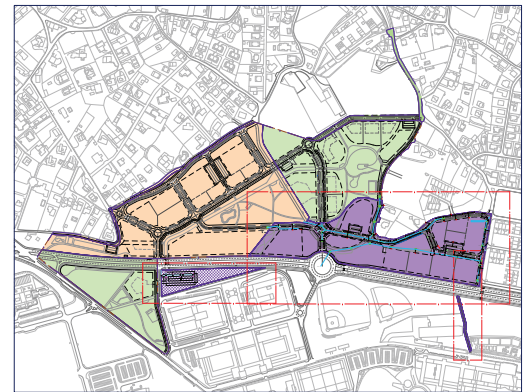
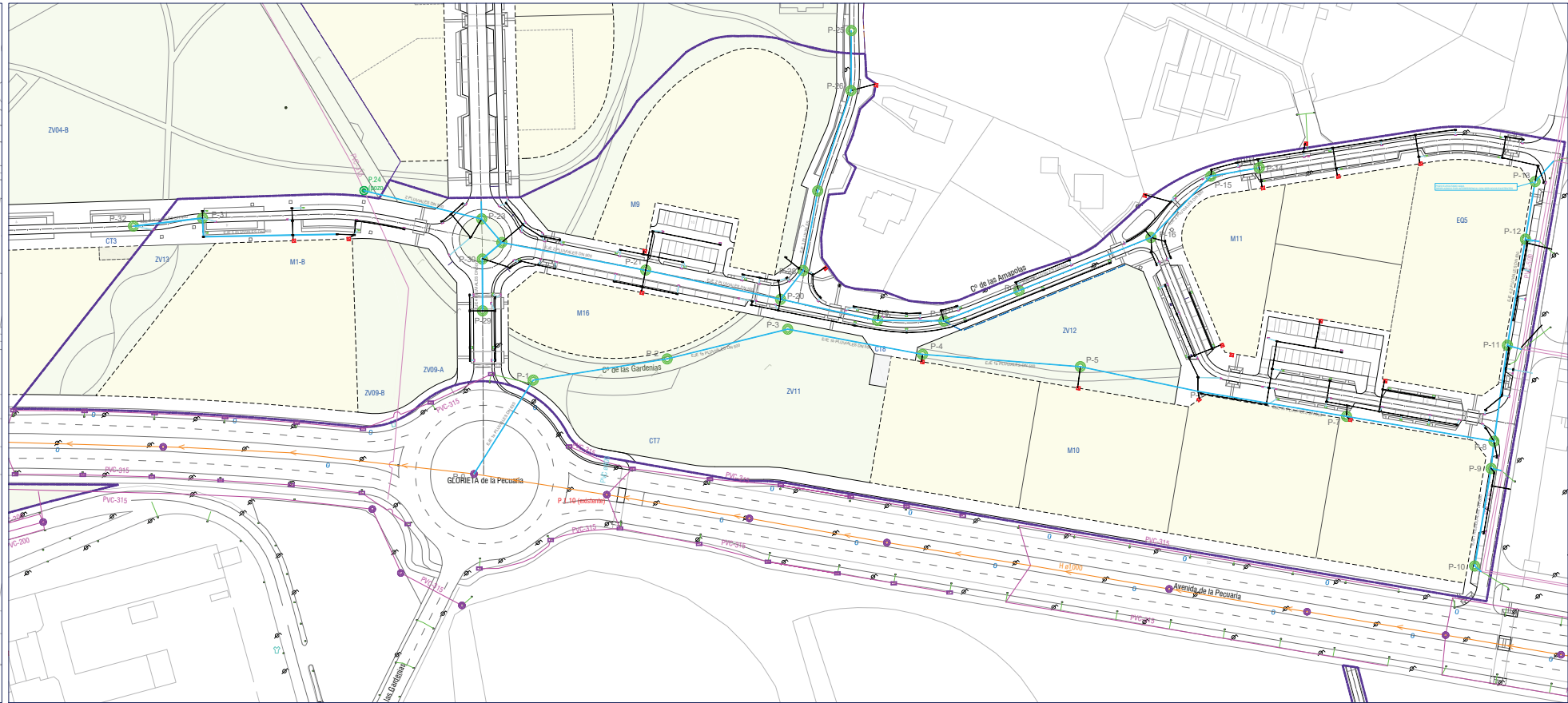
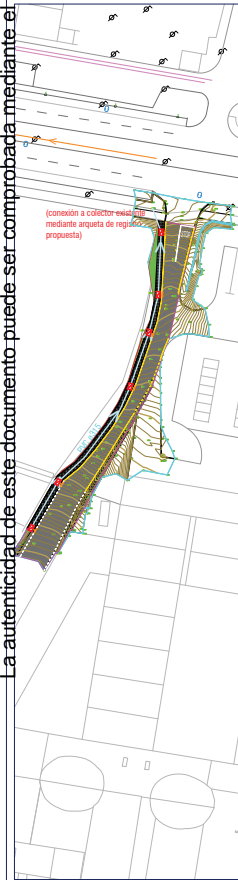
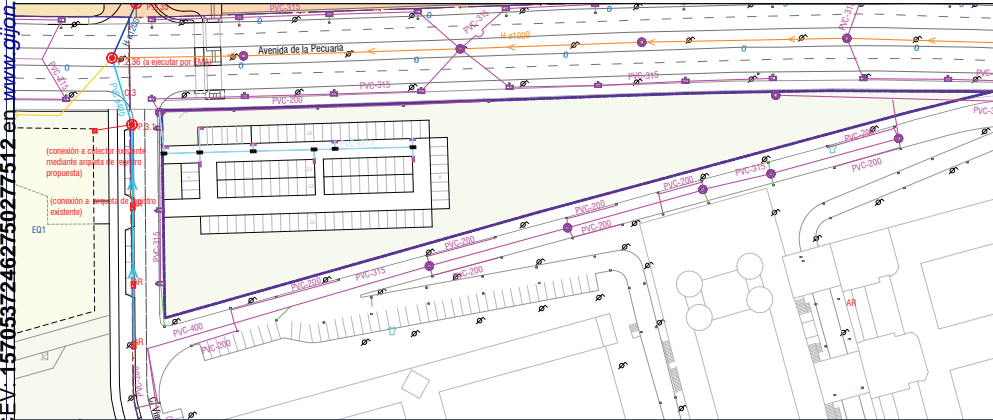


La autenticidad de este documento puede ser comprobada mediante el CEV-1570537246275077512 en [www.gijon.es/cev](http://www.gijon.es/cev)



- |  |   |                               |  |
|--|---|-------------------------------|--|
| RED DE AGUAS PLUVIALES EXISTENTE   | RED DE AGUAS PLUVIALES PROPUESTA «S/PLANO»            | ARQUETA DE REGISTRO PROPUESTA | RED DE AGUAS PLUVIALES A EJECUTAR EN FASE 1.2            |
| RED DE AGUAS RESIDUALES EXISTENTE  | RED DE AGUAS PLUVIALES PROPUESTA «S/PLANO (TEMPORAL)» | SUMIDERO PROPUESTO            | RED SECUNDARIA DE AGUAS PLUVIALES A EJECUTAR EN FASE 1.2 |
| RED DE AGUAS PLUVIALES A EJECUTAR POR EMA                                    | RED SECUNDARIA DE AGUAS PLUVIALES PROPUESTA PVC «315» | SUMIDERO REBOSADERO PROPUESTO | RED DE AGUAS PLUVIALES A EJECUTAR EN FASE 2              |
| RED DE AGUAS RESIDUALES EXISTENTE (A CAMBIAR USO A RED DE PLUVIALES POR EMA) | ACOMETIDA PROPUESTA                                   | REBOSADERO PROPUESTO          | RED SECUNDARIA DE AGUAS PLUVIALES A EJECUTAR EN FASE 2   |
| POZO DE REGISTRO EXISTENTE   | POZO DE REGISTRO PROPUESTO                            |                               |  |